








# KOMMUNALWAHL Die Wahlergebnisse im Überblick

## Kreistagswahl Landkreis Kassel

Orte	Wahl	Wahlberechtigte	Beteiligung in Prozent							
				CDU	Die Grünen	SPD	AfD	FDP	Die Linke	FW
Ahnatal	K21	6707	55,39	27,98	16,92	39,20	4,48	3,54	3,89	3,98
	K16	6667	56,61	28,13	14,12	38,02	9,48	4,36	3,91	1,98
Bad Karlshafen	K21	2791	44,46	30,18	13,17	28,39	6,56	4,42	2,97	14,31
	K16	2868	51,85	26,61	7,05	30,81	11,57	6,74	3,90	13,33
Baunatal	K21	22 265	42,84	19,70	16,54	47,33	5,88	4,97	3,41	2,17
	K16	22 214	46,22	17,32	8,36	53,03	11,63	4,46	3,71	1,50
Breuna**	K21	2944	61,45	29,06	8,26	47,18	7,33	3,29	2,44	2,44
	K16	2995	56,93	29,06	5,46	44,40	13,60	3,24	2,29	1,94
Calden**	K21	6043	49,43	20,10	13,01	38,99	7,96	2,86	4,50	12,58
	K16	6024	53,70	19,80	8,97	40,81	12,99	3,42	3,47	10,53
Bad Emstal	K21	4899	46,56	22,53	13,86	41,17	5,90	5,16	5,46	5,92
	K16	4974	49,80	20,59	8,80	44,02	12,54	3,95	5,16	4,94
Espenau	K21	4198	52,62	23,33	14,53	35,41	7,59	3,86	3,63	12,65
	K16	4158	51,39	20,86	9,92	35,65	13,06	3,76	2,91	13,84
Fuldabrück**	K21	7296	56,15	25,22	13,10	42,88	6,86	4,60	3,18	4,16
	K16	7340	58,68	20,92	6,11	51,26	12,71	3,12	3,27	2,61
Fulda**	K21	10 020	48,95	26,90	17,11	36,37	6,62	5,49	3,74	3,77
	K16	9855	49,68	28,45	10,90	37,08	10,83	5,51	4,12	3,11
Grebenstein	K21	4712	56,35	26,33	12,32	38,64	6,06	6,34	2,97	7,34
	K16	4708	54,25	25,43	7,97	42,59	11,10	6,01	3,28	3,62
Habichtswald	K21	4308	55,08	21,09	15,11	46,37	4,93	2,74	4,13	5,63
	K16	4184	55,26	20,00	10,32	48,10	10,22	3,62	3,50	4,23
Helsa	K21	4625	47,50	29,08	11,39	43,88	6,29	2,55	4,05	2,77
	K16	4607	48,71	26,27	7,60	45,61	11,64	3,26	4,02	1,59
Hofgeismar**	K21	12 000	46,77	33,32	10,60	38,73	5,88	2,70	3,86	4,91
	K16	12 149	47,86	24,38	5,17	46,79	10,70	4,35	4,16	4,46
Immenhausen	K21	5796	51,86	20,76	13,52	35,91	6,76	3,42	4,06	15,57
	K16	5774	52,60	20,89	7,69	41,78	9,40	3,45	4,55	12,24
Kaufungen**	K21	10 484	49,76	23,71	21,28	33,51	6,41	4,38	6,65	4,06
	K16	10 412	55,82	21,77	11,70	45,70	9,48	3,02	6,07	2,27
Liebenau	K21	2603	57,59	21,54	10,71	40,62	6,03	4,20	4,00	12,89
	K16	2656	63,22	16,83	5,34	40,23	11,94	4,99	2,71	17,95
Lohfelden	K21	10 904	46,60	22,28	15,73	41,95	7,51	4,19	4,76	3,59
	K16	10 816	51,93	21,11	8,86	47,88	11,67	3,69	4,20	2,59
Naumburg	K21	4254	57,90	38,28	9,82	32,65	3,98	3,81	4,34	7,13
	K16	4318	54,56	41,05	5,98	33,55	7,27	3,37	4,09	4,70
Nieste	K21	1624	56,83	19,60	14,24	46,37	6,40	3,91	3,34	6,14
	K16	1546	57,50	17,24	8,64	56,37	8,58	2,52	3,58	3,07
Niestetal	K21	9060	49,80	25,29	14,82	43,24	6,36	3,74	3,27	3,27
	K16	8890	47,75	23,48	10,08	47,04	10,58	4,16	3,12	1,54
Reinhardshagen	K21	3629	51,03	11,62	6,95	27,55	5,98	2,32	2,50	43,09
	K16	3759	53,84	16,52	5,21	32,16	8,84	3,61	2,78	30,87
Schauenburg**	K21	8691	53,85	20,94	16,63	41,25	6,80	4,43	4,93	5,02
	K16	8416	57,40	23,99	9,36	43,64	11,23	3,46	4,62	3,71
Söhrewald**	K21	3874	54,00	18,97	16,63	43,62	6,28	4,28	5,41	4,81
	K16	3977	55,62	13,59	9,46	56,28	10,97	3,37	4,31	2,02
Trendelburg**	K21	4155	60,05	16,96	7,34	37,18	5,81	1,80	2,74	28,17
	K16	4262	57,27	21,61	4,16	40,01	10,56	3,30	3,05	17,31
Vellmar	K21	14 684	44,53	24,91	16,59	42,85	5,61	3,64	3,74	2,67
	K16	14 701	47,78	23,49	9,75	44,13	11,17	5,08	4,18	2,20
Wesertal*	K21	4324	53,01	16,28	7,00	46,08	4,99	4,07	3,18	18,41
	K16	2668/1699	54,27/53,33	16,08/13,83	3,50/5,60	54,12/50,92	7,70/8,10	3,85/4,25	3,62/2,05	11,13/15,26
Wolfhagen**	K21	10 295	52,36	31,76	15,34	33,56	7,89	3,68	3,52	4,24
	K16	10 533	50,98	28,86	10,65	38,64	12,29	3,67	3,29	2,59
Zierenberg**	K21	5415	54,31	22,19	16,20	36,95	7,22	4,39	3,66	9,39
	K16	5477	53,53	22,47	8,70	39,21	11,81	5,13	3,33	9,34
Landkreis gesamt**	K21	192 600	50,15	24,13	15,06	39,43	6,55	4,07	4,11	6,65
	K16	192 647	51,90	22,8	8,6	44,3	11,0	4,1	3,9	5,3